

# REGIONE LAZIO



Confini: a Ovest Mar Tirreno, a Nord Toscana-Umbria e Marche, a Est Abruzzo e Molise, a Sud Campania e Mar Tirreno

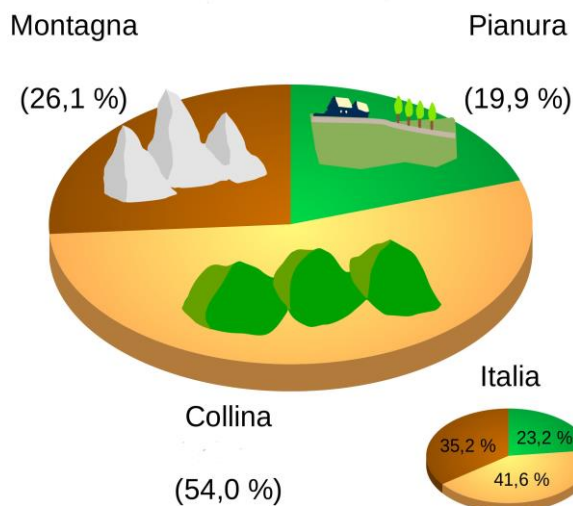
Superficie: 17 236 km<sup>2</sup>

Popolazione: 5 943 308 abitanti

Densità: 345 abitanti per km<sup>2</sup>

Capoluogo: Roma

Province: Frosinone, Latina, Rieti, Roma, Viterbo



<p>Territorio: <u>Montagna</u>: 26,1% del territorio della regione  <u>Collina</u>: 54% del territorio della regione  <u>Pianura</u>: 19,9% del territorio della regione</p>	<p>Ad Est della regione si trovano le montagne degli Appennini. Al centro c'è un'estesa zona collinare, mentre lungo la costa troviamo un'ampia zona pianeggiante.</p>
--	--

<u>Monti:</u>	Monte Terminillo (m 2213) - Appennino Abruzzese	I <u>monti</u> compresi tra l' <u>Umbria</u> e l' <u>Abruzzo</u> appartengono agli <u>Appennini</u> , per l'esattezza all' <u>Appennino Abruzzese</u> . Il gruppo principale è costituito dai Monti Reatini di cui il più elevato è il Monte Terminillo. Altri gruppi dell' <u>Appennino Abruzzese</u> sono i Monti Sabini, i Monti Simbruini e i Monti Ernici.
<u>Valli:</u>	Valle Latina - tra i Monti Ernici e i Monti Lepini	La zona è denominata anche Ciociaria.
<u>Vulcani:</u>	Monti Volsini Monti Cimici Monti Sabatini Colli Albani Isola di Ponza Isola di Ventotene	I vulcani presenti nel Lazio sono "vulcani" spenti in epoca recente.
<u>Pianure:</u>	<u>Maremma</u> latina Agro Romano <u>Agro Pontino</u> - detto anche Pianura Pontina	Nel Lazio le <u>pianure</u> si trovano prevalentemente sulla fascia costiera
<u>Coste:</u>	Basse e sabbiose Spesso orlate da dune	In alcuni punti la costa scende a strapiombo sul <u>mare</u> (Capo Circeo, Promontorio di Gaeta).
<u>Golfo:</u>	Gaeta	
<u>Porti:</u>	Civitavecchia Gaeta	
<u>Isole:</u>	Isole Ponziane - al largo del Golfo di Gaeta	Sei sono le Isole Ponziane chiamate anche Isole Pontine: Ponza, Ventotene, Palmarola, Zannone, Gavi, Santo Stefano.
<u>Parco Nazionale</u>	Parco nazionale del Circeo	

<u>Parchi regionali e Riserve marine:</u>	Riserva marina Isole di Ventotene e Santo Stefano	Numerosi sono i <u>parchi regionali</u> presenti nel Lazio. Il più esteso tra questi è il Parco dei Monti Simbruini.
<u>Fiumi:</u>	<u>TEVERE</u> Affluenti del Tevere Fiora Marta Garigliano - formato dalla confluenza del Gari e del Liri - nella parte finale segna il confine con la <u>Campania</u>	Il Tevere è il terzo fiume d'Italia per lunghezza ed il primo dell'Italia peninsulare. Esso nasce dal Monte Fumaiolo in Emilia Romagna, scorre in Toscana, poi entra in Umbria presso Città di Castello, per proseguire la sua corsa in Lazio. La zona compresa tra i due bracci principali del Delta del Tevere prende il nome di Isola Sacra.  Tra gli affluenti del Tevere abbiamo il Nora e l'Aniene.
<u>Laghi:</u>	Lago di Bolsena - Monti Volsini Lago di Vico - Monti Cimici Lago di Bracciano - Monti Sabini Lago di Albano - Colli Albani Lago di Nemi - Colli Albani	Il Lago di Bolsena è il <u>5°</u> lago italiano per estensione. Mentre il Lago di Bracciano è l' <u>8°</u> .  I maggiori laghi sono <u>vulcanici</u> , cioè occupano i crateri di antichi vulcani.

### Il Clima

Sulla Costa il clima è MITE con estati calde e ventilate, nelle zone Interne è CONTINENTALE con inverni rigidi e piovosi.

### La Flora

Varia rispetto alla località. Infatti, in prossimità del mare troviamo PINI MARITTIMI, AGAVI E FICHI D'INDIA; sul versante appenninico grandi FORESTE DI FAGGI, QUERCE, CASTAGNETI ED ABETI.

### La Fauna

E' ricca e varia: I CINGHIALI, I CAPRIOLI, GLI ISTRICI, I TASSI vivono numerosi in questa regione. Sui monti possiamo trovare LUPI E ORSI.

<b>ECONOMIA IN GENERALE:</b>	L'economia della regione si basa soprattutto sul <u>terziario</u> data l'elevata presenza, a Roma, di uffici della Pubblica Amministrazione.	
<b><u>Agricoltura:</u></b>	Cereali Ortaggi - Agro Pontino e Agro Romano Alberi da frutto Vite - Colli Albani - Terracina Olivo Floricoltura - Piana di Fondi	Tra gli ortaggi coltivati nel Lazio sono famosi i carciofi.
<b><u>Allevamento:</u></b>	Bovini Bufali - Sud della regione Ovini	Il Lazio è la 2° regione italiana, dopo la <i>Campania</i> , per numero di bufali allevati con una percentuale superiore al 17% della produzione nazionale. Dall'allevamento dei bufali si ricava il latte usato nella produzione delle famose mozzarelle di Bufala.  La regione è la 3° per numero di capi di ovini allevati, con una percentuale di quasi il 9% della produzione nazionale.
<b><u>Pesca:</u></b>	Praticata lungo il litorale (Civitavecchia - Terracina - Gaeta) e nei laghi (Bolsena - Bracciano). Non rappresenta una grande risorsa per la regione.	
<b><u>Industria:</u></b>	Meccanica Chimica Farmaceutica Alimentare Elettronica Informatica Aerospaziale	
<b><u>Turismo:</u></b>	Diffuso soprattutto a Roma e nelle altre città di interesse storico (Tarquinia, Cerveteri, Tivoli, Viterbo), nei centri balneari (Ostia, Terracina, Formia), in quelli montani (Terminillo) e nei centri termali (Fiuggi)	

IL TURISMO è molto importante, la meta privilegiata dei visitatori è Roma, con il suo immenso patrimonio artistico, storico e religioso.



BASILICA DI SAN PIETRO

COLOSSEO



Il capoluogo di regione del Lazio è Roma che è la capitale della Repubblica Italiana, posta su sette colli e attraversata dal fiume Tevere.

Le bellezze di Roma attirano numerosi turisti proveniente da ogni parte del mondo, città affascinante e centro della cultura d'Occidente. Ci vorrebbero giorni e giorni per poter ammirare per intero le sue bellezze: dal Campidoglio a Trinità dei monti, dal Foro Romano a Palazzo Venezia. A Roma, centro del Cristianesimo, possiamo visitare lo Stato Pontificio ed ascoltare le parole del Papa: anche per questo motivo il turismo nella Capitale trova ogni giorno numerosi pellegrini che invadono piacevolmente le vie della città.

Altre province:

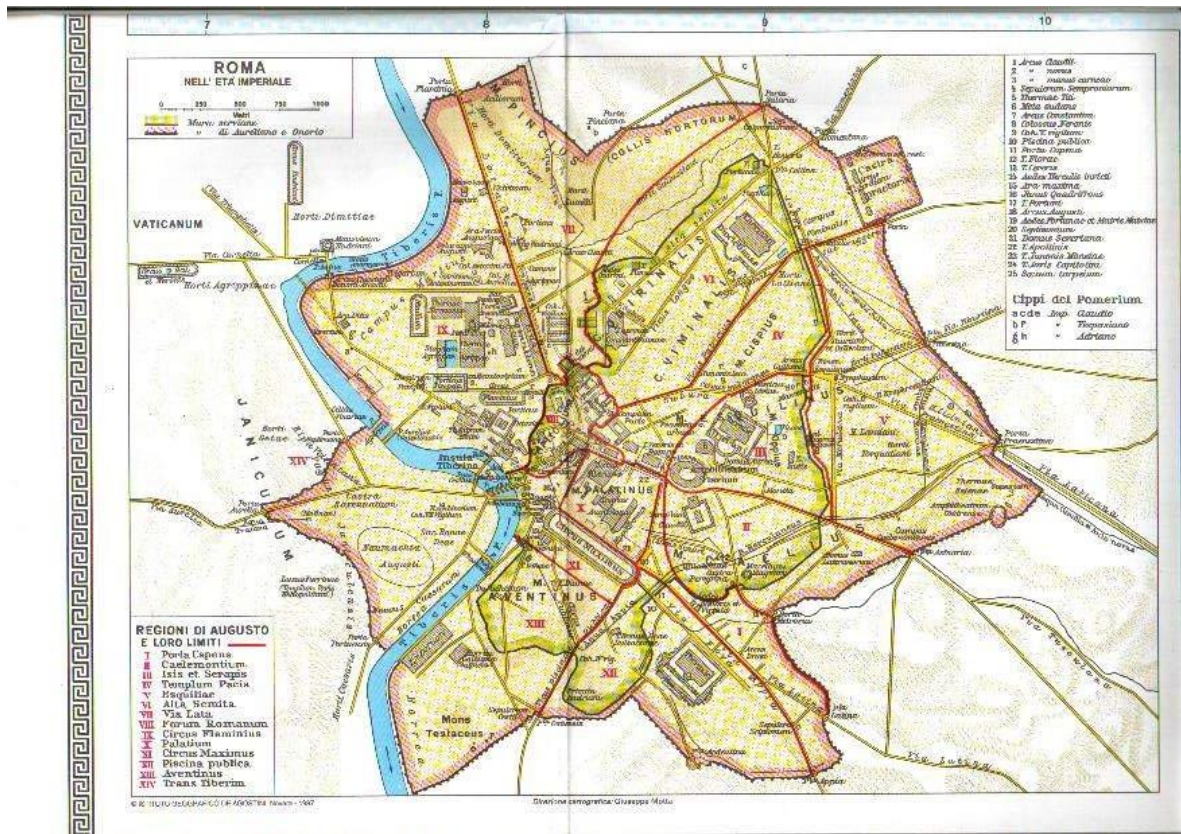
1. Frosinone →
2. Latina → Entrambe importanti centri commerciali e agricoli,
3. Rieti →
4. Viterbo → Meta di turisti, città di origini Etrusche



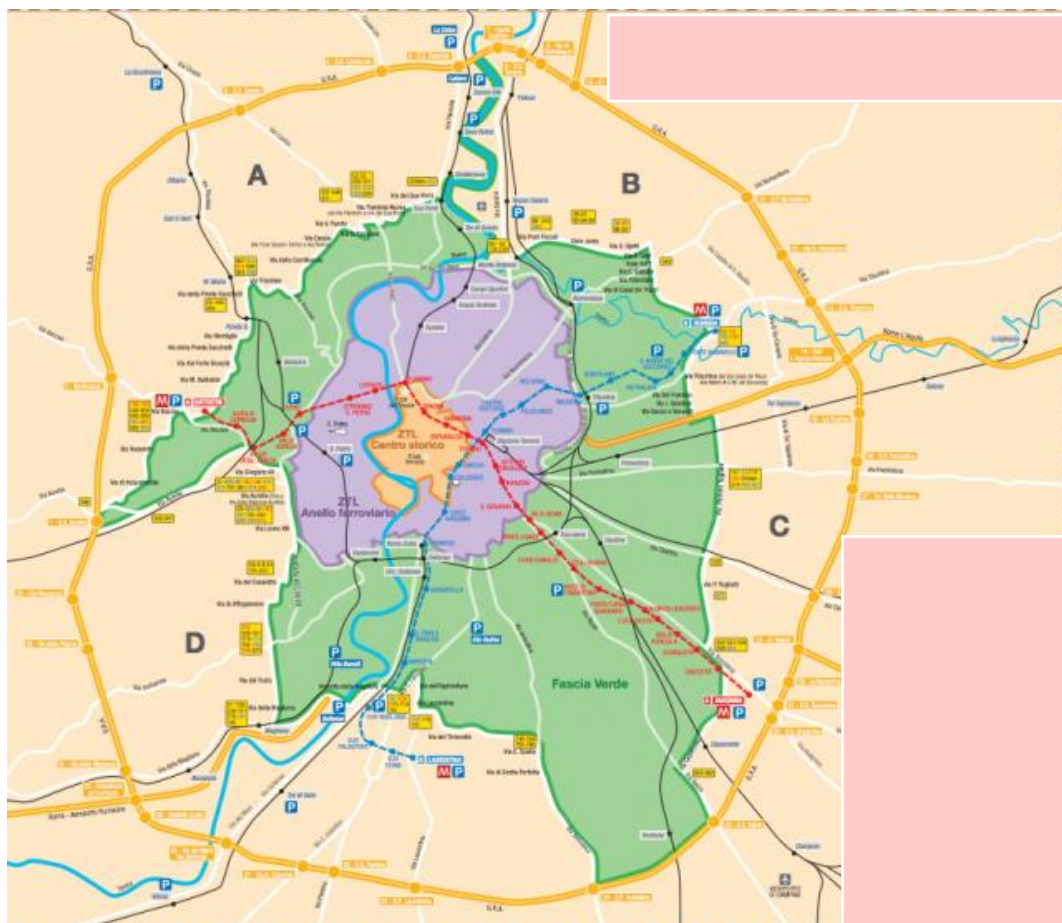
L'espansione dell'Impero Romano chiamato Italia



Conquiste dell'Impero Romano



Mappa della città di Roma nell'età Imperiale



Mappa della città di Roma oggi